

**Приложение № 5 към чл. 4, ал. 1 от Наредбата за условията и реда за извършване на оценка на въздействието върху околната среда**

Министерство на околната среда и водите

Вх. № 0900-15

София 23.03. 2023 г.

ДО

МИНИСТЪРА НА ОКОЛНАТА  
СРЕДА И ВОДИТЕ

**УВЕДОМЛЕНИЕ**

за инвестиционно предложение

от „ЕВРОКВАРЦ – МВ“ ООД

(име, адрес и телефон за контакт)

гр. Плевен, община Плевен, област Плевен, ул. „Индуриална“ № 10

(седалище)

Пълен пощенски адрес: 5800, гр. Плевен, ул. „Индуриална“ № 10

Управител или изпълнителен директор на фирмата възложител: Александър Младенов Ватов

Лице за контакти: Александър Ватов

**УВАЖАЕМИ Г-Н/Г-ЖО МИНИСТЪР,**

Уведомяваме Ви, че в Решение №3 – ПР/2021 г., отнасящо се за инвестиционно предложение: „Изземване на наносни отложения от река Дунав“, в землището на с. Черковица, община Никопол, област Плевен в участък от км 602,000 до км 601,500, което няма вероятност да окаже значително отрицателно въздействие върху природни местообитания, популации и местообитания на видове, предмет на опазване в защитени зони, с възложител „ЕВРОКВАРЦ – МВ“ ООД, се прави допълнение свързано с необходимост от подробно описание на начина на разтоварване на добития инертен материал.

**Характеристика на инвестиционното предложение:**

***1. Резюме на предложението***

Инвестиционното предложение не е ново и при реализирането му няма разширение или изменение на производствената дейност съгласно приложение № 1 или приложение № 2 към Закона за опазване на околната среда (ЗООС). Във връзка с реализирането му, се прави допълнение свързано с подробно описание на начина на разтоварване на добития инертен материал. Подробното описание е необходимо за провеждане на процедура за издаване на разрешително в басейнова дирекция Дунавски район.

Описанието е показано в писмо изх. № Р-204#2/14.02.2023 г. на Агенция „Морска

администрация“, дирекция „Речен надзор – Русе“ – **Приложение 2** към настоящото уведомление.

Разтоварването се състои в следното:

Суровината се добива от разрешеното за ползване място, посредством плаващо средство драга. От драгата до мястото на разтоварване (понтон), суровината се транспортира с плавателен съд - баржа (шлеп) – МВ1 или МВ2, която се придвижва с тласкателен състав – моторен кораб (м/к) „Борос“. Моторният кораб тласка баржата пред себе си до плаващото съоръжение понтон – ГС-1, на палубата на което има багер, който претоварва добитият от реката материал, от плавателните съдове (баржа) на транспортна лента към мястото на депониране.

Плаващото съоръжение ГС-1 се привързва към брега чрез сваи и въжета. То може да се закрепва към дъното на реката с котви и да се експлоатира при различни водни нива.

От транспортната лента, материалът се изсипва в поземлен имот (ПИ) с идентификатор 80697.9.1, от където с булдозер се пребутва за депониране и преработка в ПИ с идентификатори 80697.9.2, 80697.9.3 и 80697.9.4.

Посочените плаващи средства са изправни, преминават периодични прегледи пред служители на ИА „Морска администрация“ и притежават необходимите удостоверения за извършване на дейностите.

ПИ с идентификатори 80697.9.1 и 80697.9.2 са собственост на ЕТ „Еврокварц – Иванка Ватова“ и за ползването му, между двете фирми има сключен договор.

*(посочва се характерът на инвестиционното предложение, в т.ч. дали е за ново инвестиционно предложение и/или за разширение или изменение на производствената дейност съгласно приложение № 1 или приложение № 2 към Закона за опазване на околната среда (ЗООС))*

**2. Описание на основните процеси, капацитет, обща използвана площ; необходимост от други свързани с основния предмет спомагателни или поддържащи дейности, в т.ч. ползване на съществуваща или необходимост от изграждане на нова техническа инфраструктура (пътища/улици, газопровод, електропроводи и др.), предвидени изкопни работи, предполагаема дълбочина на изкопите, ползване на взрив:**

Основните процеси са свързани с разтоварването на добитият от реката материал. Площта от реката, която се ползва при разтоварването е 550 м<sup>2</sup>. Тя се използва от понтон (на палубата на който се намира багера за претоварване), от доближената до него баржата превозваща материала и от моторния кораб тласкащ баржата.

**3. Връзка с други съществуващи и одобрени с устройствен или друг план дейности в обхвата на въздействие на обекта на инвестиционното предложение, необходимост от издаване на съгласувателни/разрешителни документи по реда на специален закон, орган по одобряване/разрешаване на инвестиционното предложение по реда на специален закон:**

За извършване на дейността разтоварване е необходимо разрешително за ползване на повърхностен воден обект издадено от директора на басейнова дирекция Дунавски район.

#### **4. Местоположение:**

*(населено място, община, квартал, поземлен имот, като за линейни обекти се посочват засегнатите общини/райони/кметства, географски координати или правоъгълни проекционни UTM координати в 35 зона в БГС2005, собственост, близост до или засягане на елементи на Националната екологична мрежа (НЕМ), обекти, подлежащи на здравна защита, и територии за опазване на обектите на културното наследство, очаквано трансгранично въздействие, схема на нова или промяна на съществуваща пътна инфраструктура)*

Участък от река Дунав в землището на село Черковица, община Никопол, област Плевен с площ 550 м<sup>2</sup>, ограничена от точки със следните координати:

- т. 1. - СШ 43° 42' 28,280"; ИД 24° 50' 15,120";
- т. 1. - СШ 43° 42' 27,790"; ИД 24° 50' 16,410";
- т. 1. - СШ 43° 42' 27,306"; ИД 24° 50' 16,061";
- т. 1. - СШ 43° 42' 27,796"; ИД 24° 50' 14,771";

**5. Природни ресурси, предвидени за използване по време на строителството и експлоатацията:**

*(включително предвидено водоземане за питейни, промишлени и други нужди - чрез обществено водоснабдяване (ВиК или друга мрежа) и/или водоземане или ползване на повърхностни води и/или подземни води, необходими количества, съществуващи съоръжения или необходимост от изграждане на нови)*

При разтоварването на добития на основание разрешително №РВО-54-11.01.2022 г. за ползване на повърхностен воден обект инертен материал, не се използват природни ресурси.

**6. Очаквани вещества, които ще бъдат емитирани от дейността, в т.ч. приоритетни и/или опасни, при които се осъществява или е възможен контакт с води:**

Не се очакват вещества, които да бъдат емитирани от дейността, в т.ч. приоритетни и/или опасни, при които се осъществява или е възможен контакт с води.

**7. Очаквани общи емисии на вредни вещества във въздуха по замърсители:**

Не се очакват общи емисии на вредни вещества във въздуха.

**8. Отпадъци, които се очаква да се генерират, и предвиждания за тяхното третиране:**

При разтоварването, не се генерират отпадъци и няма предвиждания за тяхното третиране.

**9. Отпадъчни води:**

*(очаквано количество и вид на формираните отпадъчни води по потоци (битови, промишлени и др.), сезонност, предвидени начини за третирането им (пречиствателна станция/съоръжение и др.), отвеждане и заустване в канализационна система/повърхностен воден обект/водоплътна изгребна яма и др.)*

При разтоварването, не се формират отпадъчни води.

**10. Опасни химични вещества, които се очаква да бъдат налични на площадката на предприятието/съоръжението, както и капацитета на съоръженията, в които се очаква те да са налични:**

*(в случаите по чл. 99б от ЗООС се представя информация за вида и количеството на опасните вещества, които ще са налични в предприятието/съоръжението съгласно приложение № 1 към Наредбата за предотвратяване на големи аварии и ограничаване на последствията от тях)*

На палубите на плавателните средства, на транспортната лента и на площадките за разтоварване и депониране, няма и не се очаква да бъдат налични опасни химични вещества.

I. Моля да ни информирате за необходимите действия, които трябва да предприемем, по реда на

глава шеста от ЗООС.

Моля на основание чл. 93, ал. 9, т. 1 от ЗООС да се проведе задължителна ОВОС, без да се извършва преценка.

Моля, на основание чл. 94, ал. 1, т. 9 от ЗООС да се проведе процедура по ОВОС и/или процедурата по чл. 109, ал. 1 или 2 или по чл. 117, ал. 1 или 2 от ЗООС.

II. Друга информация (не е задължително за попълване)

Моля да бъде допуснато извършването само на ОВОС (в случаите по чл. 91, ал. 2 от ЗООС, когато за инвестиционно предложение, включено в приложение № 1 или в приложение № 2 към ЗООС, се изисква и изготвянето на самостоятелен план или програма по чл. 85, ал. 1 и 2 от ЗООС) поради следните основания (мотиви):

**Прилагам:**

1. Документи, доказващи обявяване на инвестиционното предложение на интернет страницата на възложителя, ако има такава, и чрез средствата за масово осведомяване или по друг подходящ начин съгласно изискванията на чл. 95, ал. 1 от ЗООС.

2. Документи, удостоверяващи по реда на специален закон, нормативен или административен акт права за инициране или кандидатстване за одобряване на инвестиционно предложение.

- документ за собственост на плаващото съоръжение ГС-1

3. Други документи по преценка на уведоителя:

3.1. допълнителна информация/документация, поясняваща инвестиционното предложение  
- договор за ползване на поземлен имот между „ЕВРОКВАРЦ – МВ“ ООД и ЕТ „Еврокварц – Иванка Ватова“

3.2. картен материал, схема, снимков материал в подходящ мащаб

- писмо изх. № Р-204#2/14.02.2023 г. на Агенция „Морска администрация“, дирекция „Речен надзор – Русе“ - „Схема на обвързване на плаващо устройство на км 601,670“.

4. Електронен носител - 1 бр.

5.  Желая писмото за определяне на необходимите действия да бъде издадено в електронна форма и изпратено на посочения адрес на електронна поща.

6.  Желая да получавам електронна кореспонденция във връзка с предоставяната услуга на посочения от мен адрес на електронна поща.

7.  Желая писмото за определяне на необходимите действия да бъде получено чрез лицензиран пощенски оператор.

Дата: 22.03.2023

Уведомител: ....



## ДОГОВОР ЗА НАЕМ

Днес, 01.07.2022 г., в гр. Плевен се сключи настоящият договор за наем на поземлени имоти между:

**ЕТ "Еврокварц-Иванка Ватова"** с ЕИК 201392218, адрес на управление: гр. Плевен, ул. "Цар Самуил" 4 - Г-13, представлявана от **Иванка Стоева Ватова**, наричан за кратко **НАЕМОДАТЕЛ**, от една страна и от друга страна

**"Еврокварц-МВ" ООД**, с ЕИК 114671213, с адрес на управление гр. Плевен, ул. Цар Самуил" 4 - Г-13 с Управител **Александър Младенов Ватов**, наричан накратко **НАЕМАТЕЛ**.

Страните **СЕ СПОРАЗУМЯХА ЗА СЛЕДНОТО:**

### **I. ОБЩИ УСЛОВИЯ ПО ДОГОВОРА**

Чл. 1. (1) **НАЕМОДАТЕЛЯТ** предоставя на **НАЕМАТЕЛЯ** за временно и възмездно ползване поземлени имоти с идентификатор 80697.9.1 и поземлен имот с идентификатор 80697.9.2, намиращи се в землището на с. Черковица, общ. Никопол, а **НАЕМАТЕЛЯТ** се задължава да изплаща уговорената между страните наемна цена.

Чл. 2. (1) **НАЕМОДАТЕЛЯТ** предоставя на **НАЕМАТЕЛЯ**, посочените по-горе поземлени имоти срещу наем в размер на 600 лева / шестотин лева / на шестмесечие или от 01 януари на съответната година до 30 юни на съответната година / първо шестмесечие / и от 01 юли до 31 декември на съответната година / второ шестмесечие /.

(2) Наемната цена по предходната алинея следва да се изплаща в 30 дневен срок от датата на издаване на данъчната фактура от **НАЕМОДАТЕЛЯ**, в която следва да се отразят начина на плащане и точната сума.

(3) При забава от страна на **НАЕМАТЕЛЯ** при плащането на наемната цена, той дължи лихва в размер на 0.01 % дневно от неизплатената сума.

Чл. 3. (1) Договорът се сключва за срок от една година, считано от датата на подписването му между страните



ВЕРНО С ОРИГИНАЛА

(2) Ако след изтичането на наемния срок по предходната алинея, **НАЕМАТЕЛЯТ** продължи да ползва наетия обект със знанието и без противопоставянето на **НАЕМОДАТЕЛЯ**, договорът се счита за продължен като договор за наем за неопределен срок.

## **II. ПРАВА И ЗАДЪЛЖЕНИЯ НА НАЕМАТЕЛЯ**

**Чл. 4 НАЕМАТЕЛЯТ** е длъжен:

- да изплаща в уговорения размер и в указаните срокове наемната цена;
- да предупреждава **НАЕМОДАТЕЛЯ** за посегателства върху наетите имоти от страна на трети лица;

**Чл. 5 НАЕМАТЕЛЯТ** има право:

- да ползва обекта, предмет на договора по предназначение

## **III. ПРАВА И ЗАДЪЛЖЕНИЯ НА НАЕМОДАТЕЛЯ**

**Чл. 6 НАЕМОДАТЕЛЯТ** е длъжен да предостави имота, предмет на настоящия договор във вид и състояние, които отговарят на начина на ползването, за които е предназначен

**Чл. 7. НАЕМОДАТЕЛЯТ** има право:

- да получава в уговорените срокове наемната цена;
- след изтичането срока на договора да получи имотите във вида, в който ги е предал, като се вземе предвид нормалното овехтяване;

## **IV. ОБЩИ РАЗПОРЕДБИ**

**Чл. 8. (1)** За срока на действие на настоящия договор **НАЕМОДАТЕЛЯТ** няма право да прехвърля по какъвто и да било начин собствеността или ползването върху имотите, предмет на договора, както и да обременява същите с тежести, включително залог или ипотека.

(2) При неизпълнение на горното задължение, **НАЕМОДАТЕЛЯТ** дължи на **НАЕМАТЕЛЯ** неустойка в размер на един наем

**Чл. 9.** Договорът може да се прекрати по взаимно писмено съгласие на страните и преди изтичане на уговорения срок.

**Чл. 10.** Страните могат да изменят или допълват този договор, включително и да актуализират размера на дължимия наем с допълнително писмено споразумение, което се явява неразделна част

от договора.

**Чл. 11 За неуредените в договора въпроси се прилагат разпоредбите на общото гражданско законодателство.**

**Настоящият договор се състави и подписа в 2 еднообразни екземпляра за всяка от страните.**

НАЕМОДАТЕЛ

НАЕМАТЕЛ:

/Ален /

ВАРНО С ОРИГИНАЛА



РЕПУБЛИКА БЪЛГАРИЯ  
Агенция „Морска администрация“  
Дирекция „Речен надзор - Русе“

TLP: GREEN

ДО  
„ЕВРОКВАРЦ-МВ“ ООД  
ГР.ПЛЕВЕН - 5800  
УЛ. „ИНДУСТРИАЛНА“ №10, П.К. 1182

Исполнителна агенция "Морска администрация" ДИРЕКЦИЯ "МОРСКА АДМИНИСТРАЦИЯ РУСЕ" ул. "Пристанищна" №20, 7000 Русе, тел. 823-103
регистрационен индекс и дата
ИВХИ № П-204 #2 / 14.02.2022

Относно: Схема за обвързване на плаващо устройство ситуирано на км 601,670.

**УВАЖАЕМИ ГОСПОДА,**

Приложено Ви изпращаме документ "Схема за обвързване на плаващо устройство на км. 601,670". Поставен е печат "APPROVED by MARITIME ADMINISTRATION DIRECTORATE-RUSE".

Приложение: Съгласно текста – 2 бр.

С уважение.

К.В.П. ИНЖ. **ИВАН ЖЕКОВ**  
Директор на Дирекция „Речен надзор – Русе“  
Капитан на пристанището

ВЯРНО С ОРИГИНАЛА





## СХЕМА ЗА РАЗПОЛАГАНЕ НА ПЛВАЩО СЪОРЪЖЕНИЕ „ГС-1“

Намерението на дружеството е да използва част от река Дунав, прилежаща към българския бряг, в района на р.км. 601,670 (с.Черквица), разположена в близост до поземлени имоти, собственост на „ЕВРОКВАРЦ-МВ“ ООД, гр. Плевен, където да обвърже плаващото съоръжение ГС-1 чрез сваи и въжета към брега. То ще може да се закрепва към дъното на реката с котви и да се експлоатира при различни водни нива. ГС-1 е технически годно, изправно и притежава корабно удостоверение №30-01-1141, валидно до 28.04.2024 г. От него, чрез багер, разположен на палубата му, ще се претоварва добитият от реката материал от плавателни съдове (баржи) МВ-1 или МВ-2 на транспортна лента към мястото за депониране.

Техническа документация за плаващото съоръжение „ГС-1“ е внесена за информация в дирекция „Речен надзор – Русе“ с писмо от 21.04.2021 г. и включва: Обяснителна записка; Схема на общо разположение; Начална устойчивост и случаи на натоварване; Инструкция за безопасна работа и схема на експлоатация.

Размерите на съоръжението ГС-1 са: максимална дължина 34,72м и ширина 7,08м. Приставащият кораб, заедно с натоварена баржа имат размери на тласкания състав м/к „Борос“ и плавателния съд МВ-1 (баржа) с обща дължина 37,95м и ширина 6,66м. Позиционирането на ГС-1 ще става чрез двете носови котви (2x250кг), 2 бр. двойни въжета (ф18мм) от носа и кърмата към брегови кнехтове и 2 хоризонтални сваи (ф      ). Преминаването на екипаж и персонал между съоръжението и брега ще се осъществява чрез обезопасен мост по транспортната лента с широчина 80 см.

Разтоварването на добития инертен материал от реката на брега няма да се извършва в акваторията на пристанище за обществен транспорт, а в депо с координати на основание Приложение №1 към Разрешително за ползване на повърхностен воден обект издадено от Изпълнителна агенция „Поддържане и проучване на река Дунав“.

Разтоварването ще се извършва съгласно одобрената Схема за експлоатация, като се спазват стриктно ограниченията за работния радиус на стрелата на устройство и забраната да се използва ГС-1 без да е надеждно обвързано към плавателния съд МВ-1 или МВ-2 и към брега. При опасност от засядане при ниски водни стоежи на реката или при разместване на отблъскващите сваи, както и при скъсване на въжетата към брега, ще се предприемат съответните маневри за отстраняване на несъответствията. При силен вятър или висока ветрова вълна, маневрата за приставане към съоръжението и разтоварването ще се извършва по преценка на капитана на обслужващия кораб или при благоприятни навигационни условия.

ВАРНО С ОРИГИНАЛА


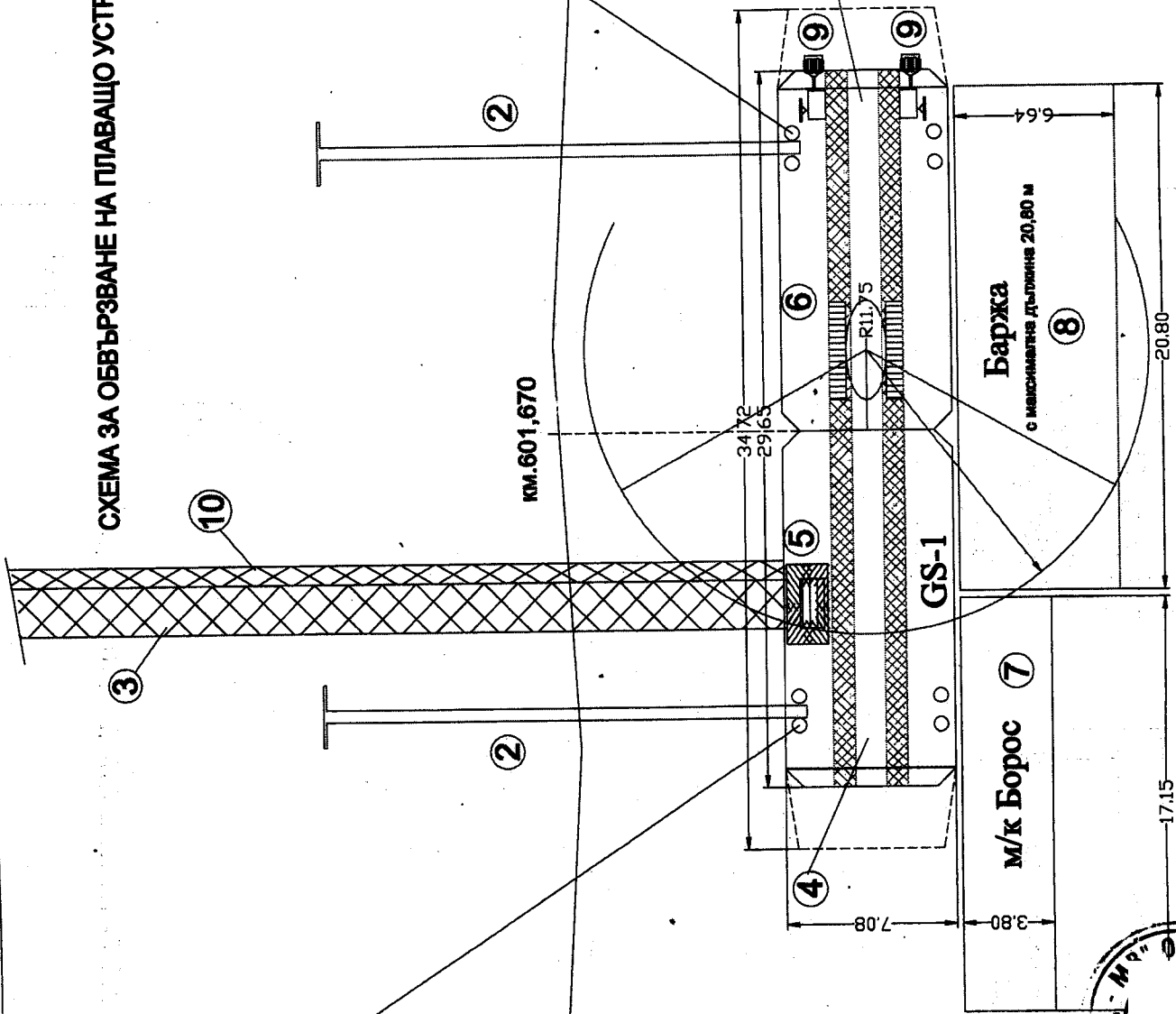


СХЕМА ЗА ОБВЪРЗВАНЕ НА ПЛАВАЩО УСТРОЙСТВО

Бряг река

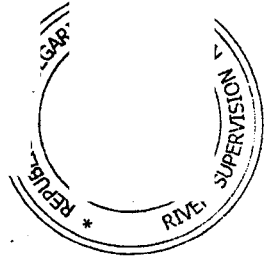


км. 601,670

Плаващо устройство

APPROVED  
by MARITIME ADMINISTRATION  
DATE: \_\_\_\_\_

date: \_\_\_\_\_



Лист 3

ЛЕГЕНДА	
1	Въжета Ф18
2	Сваи
3	ГЛТ (лента)
4	Претоварно съоръжение
5	Бункер
6	Багер
7	Кораб
8	Баржа
9	Котви 250t
10	Преходен мост с ширина 80 см

ВАРНО С ОРИГИНАЛА

